











# ÚZEMNÍ PLÁN LUDVÍKOVICE


## VÝKRES VEŘEJNĚ PROSPĚŠNÝCH STAVEB, VEŘEJNĚ PROSPĚŠNÝCH OPATŘENÍ A ASANACÍ

NÁVRH DLE § 50 STAVEBNÍHO  
ZÁKONA KE SPOLEČNÉMU JEDNÁNÍ

1 : 10 000

### LEGENDA

STAV	NÁVRH	
		HRANICE ŘEŠENÉHO ÚZEMÍ
		HRANICE ZASTAVĚNÉHO ÚZEMÍ
		HRANICE ZASTAVITELNÝCH PLOCH
<b>PLOCHY VEŘEJNĚ PROSPĚŠNÝCH STAVEB - PLOCHY DOPRAVNÍ INFRASTRUKTURY</b>		
		OBCHVAT DĚČINA I/13 - FOLKNÁŘSKÁ SPOJKA
		CYKLOTURISTICKÉ TRASY



POŘIZOVATEL	MAGISTRÁT MĚSTA DĚČIN	MĚRÍTKO
ODPOVĚDNÝ PROJEKTANT	ING. VLADIVOJ ŘEZNÍK	1 : 10 000
NÁZEV DOKUMENTACE	ÚZEMNÍ PLÁN LUDVÍKOVICE	FORMÁT
NÁZEV VÝKRESU	VÝKRES VEŘEJNĚ PROSPĚŠNÝCH STAVEB, VEŘEJNĚ PROSPĚŠNÝCH OPATŘENÍ A ASANACÍ	A2
FÁZE	SPOLEČNÉ JEDNÁNÍ	ČÍSLO VÝKRESU
		3
		DATUM
		6.4.2020